

# Koskenkylänjoki

## melontareitti, kalastus ja muu virkistyskäyttö

Koskenkylänjoen melontareitti alkaa jo Lanskinjoelta Orimattilan ja litin rajalta ja kulkee vehreiden joki- ja järvimaisemien kautta merelle, Pernajanlahdelle Loviisaan. Vaihtelevalla reitillä tulee pituutta yhteensä 76 kilometriä ja se tarjoaa mahdollisuuksia niin retkimelojille, koskenlaskijoille kuin lapsien kanssa liikkua.

Reitin alku kulkee Lanskinjoella 14 kilometrin verran. Lanskinjoki on paikoin koskinen, mutta pääasiassa rauhallinen ja miellyttävä meloa. Komean kaislikon kautta saavutaan reitin järviolosuhteille eli ensin Villikkalanjärvelle, josta matka jatkuu luonnonkanavien kautta Säyhteelle ja sieltä Pyhäjärvelle.

Itse Koskenkylänjoki on pituudeltaan 38 kilometriä. Sille tyypillisiä piirteitä ovat kauniit maatalousmaisemat, pienet mökit, rauhalliset metsäosuudet, pyörölammet sekä koskipaikat. Etenkin joen alkuosa on varsin koskinen, mutta kuitenkin helppo selvittää kanootinkin kanssa. Kokeneelle koskenlaskijalle on tarjolla etenkin runsaan veden aikaan paljon erilaisia, vauhdikkaita kokemuksia. Kosket ja laskureitit kannattaa aina käydä tarkistamassa rannalta käsin etukäteen ennen laskemista, vuodenaika ja sademäärät vaikuttavat paljon koskien luonteeseen. Ja mikäli koskesta ei laskien pääse läpi, on mahdollista kiertää ne.

Koskenkylänjoki laskee Pernajanlahdelle, joka niin ikään on miellyttävä ja suojaisa paikka meloa. Merellä tosin on aina muistettava huomioida muu veneliikenne ja etenkin veneiden peräaallot. Avarat merimaisemat, kiviset luodot ja suolaveden pärskähtely kanootin keulaan ovat kuitenkin kokemuksen arvoisia asioita. Reitti päättyy Loviisan Pernajan uimarannalle.

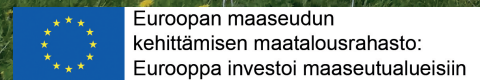
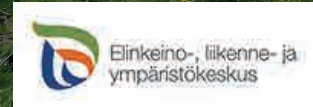
Koskenkylänjoki on kunnostettu kalataloudellisesti ja kehitetty erityisesti vaelluskalajoeksi. Kalastuksen harrastajat löytävät tarpeellista tietoa "Kalastuslupien tarve ja myyntipaikat" otsikon alla.

**Luonnonkaunis Seppäläishuopin seutu Koskenkylänjoen yläosalla tarjoaa puitteet elämykselliselle melontaretkelle**

Itä-Uudenmaan ja Porvoonjoen vesien- ja ilmansuojeluyhdistys r.y.  
Runeberginkatu 17, 06100 PORVOO



Föreningen vatten- och luftvård för Östra Nyland och Borgå a.r.f.  
Runebergsgatan 17, 06100 BORGÅ



## Kalastuslupien tarve ja myyntipaikat

Onkiminen ja pilkkiminen ovat yleisesti kaikille sallittuja yleiskalastusoikeuksia. Viehekalastusta varten 18-64 -vuotiaan kalastajan tulee maksaa [valtion kalastuksenhoitomaksu](#). Koskenkylänjoki on luokiteltu vaelluskalavesistöksi ja sen vuoksi Koskenkylänjoella on poikkeuksia yleiskalastusoikeuksiin. Koskialueilla ja Koskenkylän erityiskalastusalueella ei saa onkia tai pilkkiä ja viehekalastajien tulee lunastaa vesialueen erillislupa. Pyhäjärven ja Sahakosken välisille koskille on saatavilla Porlamin osakaskunnan viehelupa. Koskenkylässä on saatavilla viehelupa Hammarkosken ja Forsbykosken alueille. Molemmat luvat voi lunastaa [kalakortti.com](#) -palvelusta.

Koskenkylänjoen kalastuksesta ja vaelluskalavesistöjä koskevista kalastusrajoituksista ja säännöistä saa lisätietoa [kalastusrajoitus.fi](#) -sivustolta sekä kalatalousalueen sivuilta osoitteessa [koskenkylänjoki.fi](#).

## Yhteystietoja

Itä-Uudenmaan ja Porvoonjoen vesien- ja ilmansuojeluyhdistys ry.  
Runeberginkatu 17, 06100 Porvoo  
[www.vesi-ilma.fi](#)

Suomen kanoottiliitto ry.  
[www.kanoottiliitto.fi](#)  
[toimisto@kanoottiliitto.fi](mailto:toimisto@kanoottiliitto.fi)

Koskenkylänjoen kalatalousalue  
<https://www.koskenkylänjoki.fi/>

Kalatalouden keskusliitto  
[www.ahven.net](#)

Orimattilan kaupunki / Orimattila stad  
Erkonti 9, PL 46, 16301 Orimattila  
[www.orimattila.fi](#)  
[www.visitorimattila.fi](#)

Lapinjärven kunta / Lappträsk kommun  
Lapinjärventie 20 A, 07800 Lapinjärvi / Lappträskvägen 20 A, 07800 Lappträsk  
[www.lapinjärvi.fi](#)  
[kunta@lapinjärvi.fi](mailto:kunta@lapinjärvi.fi)  
[www.visitlapinjärvi.fi](#)

Loviisan kaupunki / Lovisa stad  
Mannerheiminkatu 4, PL 77, 07901 Loviisa / Mannerheimgatan 4, PL 77, 07901 Lovisa  
[www.loviisa.fi](#)  
[kaupunki@loviisa.fi](mailto:kaupunki@loviisa.fi)  
[www.visitloviisa.fi](#)


## Lähtö

Koskenyläjokireitti alkaa Lanskinjoelta Orimattilan ja Iitin kunnan rajalla olevan **Piikkistentien sillan** (osoite: Piikkistentie 28, Perhe- niemi) kupeesta. Heti reitin alussa Lanskinjoki on hieman kivikkoisen, joten melojan on hyvä varautua uittamaan kanoottiaan joen pohjalla kävellessä, mikäli vettä on joessa niukasti. Kivikko on kuitenkin nopeasti ohitettu ja meloja pääsee nauttimaan metsäisistä maisemista ja rauhallisesta etenemisestä korkeiden rantapenkkojen muodostamassa solassa.

## Ylä-Myllykoski ja Ala-Myllykoski

Mikäli vettä on Lanskinjoessa runsaasti, on Ylä-Myllykoski mukava ja helppo laskea. Vähän veden aikaan meloja joutuu uittamaan kanoottiaan kivikossa kävellessä. Lanskinjoen Ala-Myllykoskella joutuu meloja rantautumaan ja kiertämään **myllypadon** maitse. Koski jatkuu kivikkoisena vielä padon jälkeenkin noin puolen kilometrin verran. Meloja voi rantautua **oikealle puolelle** jokea, kiertää padon ja jatkaa kohta sen jälkeen meloen tai kanoottia uittaen joessa.

-  Lähtö-/rantautumispaikka
-  Ohitus jalkaisin
-  Silta
-  Pato
-  Laavu/grillikatot/nuotiopaikka
-  Telttapaikka
-  Nähtävyys
-  Kioski/kauppa
-  Pysäköintipaikka



© Maanmittauslaitos 2021  
© Iitä-Uudenmaan ja Porvoonjoen vesien- ja ilmansuojeluyhdistys r.y.  
Valokuvat: Mats Tuominen, Juha Niemi, Sampi Vainio

## Villikkalanjärvi

Kohta **Ratulan sillan** jälkeen Lanskinjoki laskee Villikkalanjärveen. Sen rannalla on SFC Lahden Seudun karavaanareiden **Vuorenmäen leirialue**, jossa on tauko- tai maksullinen yöpymismahdollisuus. Alueella on muun muassa nuotio/grillipaikka ja wc. Lisätietoja: <https://www.sfclahdenseutu.fi/3>. Aluepäivystäjän puhelin: 0451374692.

## Säyhte

Luonnonkanavan kautta meloja pääsee Villikkalanjärveltä Säyhteelle, joka on viljelysmaiden ympäröimä kaislikkoinen järvi. Edelleen Pyhäjärvelle meloja pääsee Säyhteen lounaiskulmasta, josta lähtee toinen luonnonkanava. Tällä hetkellä tämän kanavan läpi pääsee mutta melottava reitti voi olla vaikea löytää. Kanavan varrelta pääsee pistäytymään myös **Artjärven kirkonkylässä**, josta löytyy kauppoja, ruokapaikkoja, apteekki ja muita pikkukaupunkipalveluita.



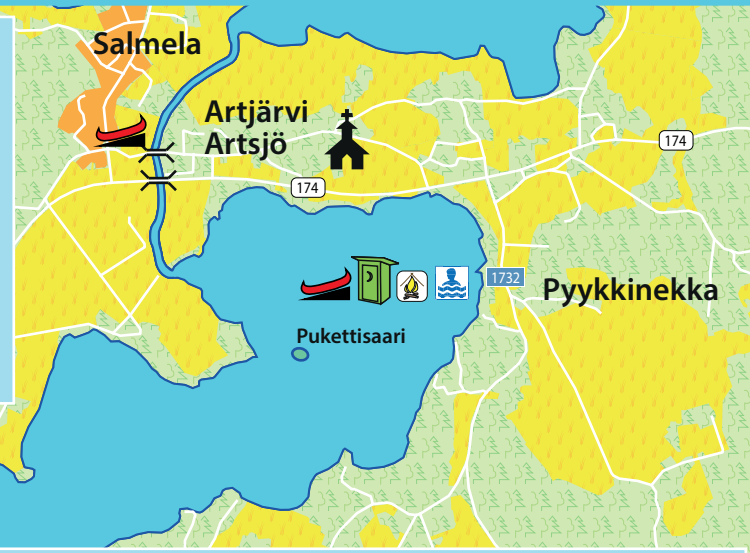
## Pyykkinekka ja Pukettisaari

Pyhäjärven koillisrannalla on **Pyykkinekan** uimaranta, jossa mm. on laituri, WC:t ja veneenlaskupaikka.

Lisätietoja:

<https://www.visitorimattila.fi/fi-FI/page/5df0fab89f0e6a4890df189b>

**Pukettisaari** on Pyhäjärven ainoa saari, johon myös meloja pääsee, mutta etenkin lintujen pesimäaikaan keväällä ja alkukesästä ei ole suositeltavaa mennä häiritsemään pesintärauhaa.



## Pyhäjärvi

### Pyhäjärven uimaranta

### Pyhäjärven uimaranta

Pyhäjärvi on Koskenkylänjoen vesistön pääallas. Pyhäjärven suurin syvyys on 67,5 metriä ja se on keskisyyvydeltään (21,5 m) Suomen toiseksi syvin järvi. Reitti Pyykkinekalta **Pyhäjärven uimarannalle** on noin seitsemän kilometriä. Pyhäjärven uimarannalla Lapinjärven kunnassa on laituri ja WC sekä mm. pukukopit. Lisätietoja: <https://www.lapinjärvi.fi/kulttuuri-ja-vapaa-aika/liikunta-ja-ulkoulu/liikuntapaikat/kunnanyllapitamat-liikuntapaikat/uimarannat-2/>

## Kosket

### Koskenkylänjoen alun koskiosuutta voi suositella vain seikkailumielisille melojille.

Mikäli sitä ei halua meloa, on osuus helppo ohittaa auton kanssa maitse Pyhäjärven uimarannalta **Myrskyläntien** (tie no. 1751) sillalle. Heti Koskenkylänjoen alussa on **Lapiokoski**, jonka olosuhteista riippuen voi laskea tai kiertää oikealla rannalla olevaa polkua pitkin. Sitä seuraava **vanha pato** on kuitenkin suositeltavaa kiertää vasemman rannan kautta. Seuraavasta suvannosta lähtevä hankalasti laskettava **Kylmäkoskea** ei voi ohittaa rantaa pitkin karjan sähköisten aitausten ja yksityisten pihojen takia. Virtaamasta riippuen kylmäkoski on kierrettävä kauempaa tai kanoottia on uitettava joen reunaa pitkin. Kylmäkosken jälkeen edessä on vielä **Kartanonkoski** juuri ennen Myrskyläntien alitusta. Kartanonkoskessa on pato ja kalatie ja se täytyy kiertää oikean rannan kautta. Pellolla saattaa laiduntaa läheisen tilan lihakarjaa, jota ei tule häiritä. Takaisin vesille pääsee padon alta, jolloin edessä on vielä pieni koski. Matkaa voi jatkaa myös sillan alta. Puoli kilometriä Myrskyläntien sillan jälkeen edessä on **Seppäläishuopinkoski**, jonka voi laskea etenkin runsaan veden aikaan, mutta lasku ei välttämättä ole helppo. Mikäli kosken haluaa kiertää, kannattaa tehdä se vasemman rannan kautta.

## Porlammi

Porlammien keskusta meloja pääsee parhaiten vierailemaan, kun nousee **Käkikoskentien** (tie no. 1732) sillan jälkeen oikealta ylös. Enemmän tietoa Porlammien palveluista [www.lapinjärvi.fi](http://www.lapinjärvi.fi)

## Käkikoski ja Sahankoski

Noin kaksi kilometriä Porlammilta sijaitseva Käkikoski ei ole lainkaan laskukelpoinen, vaan meloja joutuu kiertämään kosken maitse sen vasemmalta puolelta. Kosken alaosa on yksityinen saunarakennus - kunnioita kotirauhaa! Puoli kilometriä Käkikosken jälkeen on Sahankoski. Sahankoski on vuolas ja kivinen ja suositellaan kierrettäväksi vasemman rannan kautta. **Rautatien** voi alittaa sillan alta tai kiertää vartioimattoman tasoristeyksen kautta hieman etäämmällä joen vasemmalla puolella. Varo junia!



## Mickelspiltomin paloasema

**Paloaseman kosken** joutuu meloja ohittamaan rannan kautta. Ylös nousee vasemmalle puolelle jokea ennen **Kreiviläntien maantiesiltaa**. Takaisin reitille pääsee kulkemalla maantien yli ja sitten **Vanhaa tietä** pitkin joen rantaan. Sen jälkeen on vielä **kaksi koskikynnystä**, jotka voi ohittaa maitse.



Kivinen Paloaseman koski Mickelspiltomissa on kierrettävä maitse

## Kvarnforsen ja Liljendal

Kvarnforsenin koski ei ole laskukelpoinen. Sen voi ohittaa joen keskellä olevan saaren halki kulkiin. Saarella on taukopaikka ja WC. Mikäli haluat syyttää nuotion, ota yhteys maanomistajaan: puh. 045-3181857. Toinen vaihtoehto on ohittaa koski sen **oikeaa haaraa** pitkin, jolloin joutuu uittamaan tai kantamaan kanoottia lyhyen matkan. Pian Kvarnforsenin alapuolella on Liljendalin kylän keskusta. Sinne pääsee piipahtamaan, kun rantautuu joessa olevalle laiturille kohta "Stein-Gustan" **kivisillan** jälkeen. Lisätietoja palveluista Liljendalissa: <https://www.visitloviisa.fi/#q=liljendal>

## Sävträsket ja Rumpila

Liljendalin jälkeen Koskenkylänjoki virtaa Sävträsketin läpi. Sävträsket on kaislikkoinen pyörölamppi, joita Koskenkylänjoen varrella on verraten monta. Ne ovat saaneet alkunsa veden muodostaessa pyörteen, joka on pitänyt lammen kasvillisuudesta vapaana. Nykyään monet Koskenkylänjoen pyörölammet ovat kuitenkin rehevöityneet. Sävträsket on arvokas lintujen pesimäalue, ja sitä on kunnostettu muun muassa kaivamalla lisäuoma sen ympärille. Meloja voikin valita oikeaseko järven poikki suoraan oikean puoleista uoma pitkin, vai kiertääkö tulvajärveä vasemmalta. Sävträsketin länsireunalla on **pohjapato**, jonka yli kanootti täytyy uittaa. Pohjapadolta noin neljän kilometrin päässä on **Rumpilan uimaranta** (Embomintie 240). Siellä meloja voi levähtää tai yöpyä, paikalta löytyy wc ja grillikatos.



Stein-Gustan kivisilta Liljendalissa  
KUVA: Mats Tuominen

## Kuuskoski

**Kuuskoskenjärven** jälkeen seuraa **Kuuskosken voimalaitos patoineen**. Sen meloja pääsee ohittamaan nousemalla joen oikeanpuoleiselle rannalle ennen **maantiesiltaa**. Älä melo sillan ali voimalaitosalueelle! Virtaukset voivat olla melojalle vaaralliset. Takaisin vesille pääsee voimalan alapuolella kalatien suun kohdalla.



## Koskenkylän kosket

**Hammarkoski** on kivinen ja vuolas. Rantaudu vasemmalle kosken niskalle ja ylitä lyhyt maakannas kosken alapuolelle. **Forsbynkoski** alkaa **Porvoontien sillan** jälkeen noin 300 m sillalta. Sitä ei voi laskea, vaan melojan on rantauduttava oikealle kosken niskan yläpuolelle (normaalioloissa runsaat 50 m) ennen **Askolinintien siltaa** ja kierrettävä kosken alapuolelle **Staffaksen teitä** pitkin. **Koskenkylässä** on elintarvikekauppa ja kahvio. Lisätietoja Koskenkylän palveluista: <https://www.visitloviisa.fi/#q=koskenkylä>

## Pernajanlahti

Koskenkylänjoki laskee Koskenkylän jälkeen **Pernajanlahteen**. Meloja voi kuitenkin vielä jatkaa eteenpäin merelle Koskenkyläjokireittiä pitkin. Merellä kulkeva reitti **Pernajan kuntakeskustaan** on noin seitsemän kilometriä pitkä, sillä on helppo suunnistaa ja se on varsin suojaisa. Suuria selkiä ei ole, vaan reitti kulkee mantereen ja saarten välissä lähes koko matkan. On kuitenkin hyvä muistaa, että merellä liikkuaan on meloja aina alttiimpi sään vaihteluille kun joella. Myös tuuli vaikuttaa enemmän ja rajussa aallokossa tai vastatuulella on huomattavasti rankempi meloa kuin tyynessä vedessä. Onkin hyvä tarkistaa sääolot ja oma kunto ennen merimelontaosuutta. Reitti sivuttaa myös **Pernajanlahden luonnonsuojelualueita** ja etenkin pesimäaikaan melojan on muistettava, että lintujen häirintä on kielletty.

## Pernaja

Reitti päättyy Pernajan kylässä **Bästanin uimarannalle**. Siellä on WC ja parkkipaikat. Pari kilometriä Bästanista pohjoiseen sijaitsee **Pernajan kirkonkylä**, josta löytyy pienen kyläkeskuksen palveluita.

-  Lähtö-/rantautumispaikka
-  Ohitus jalkaisin
-  Silta
-  Pato
-  Laavu/grillikatoss/nuotiopaikka
-  Telttapaikka
-  Nähtävyys
-  Kioski/kauppa/kahvila
-  Pysäköintipaikka

0 kilometriä kilometer 5